

CERTIFICATE OF LAND

File No.
/2024

Date: / 22/04/2024

Certified that the land measuring **8400 Square meters** is owned by Guru Hargobind Public School by the way of perpetual allotment since **11/08/2005 by the order of Mr V R. Prasad** (Tehsildar, Gohad, Distt. Bhind)

SL	Particular	Details
1.	Plot No. (S)/Servey No. (s)/Khasra No. (s)KhataNo.(s)/Khatauni No.(s)	Plot No. Survey No. 3845/0.34 Rakba/ 3846/0.50 Rakba Khasra No. 3845/0.34 Rakba/ 3846/0.50 Rakba
2.	Name of street/village, sub division, District and State	Buti kuiya, Gohad, Bhind (M.P.)

It is certified that the said entire land comprises of a single contiguous plot of land. It is further certified that **Guru Hargobind Public School, Buti Kuiya, Gohad, Bhind** (Name of the School with name of street, village, sub- division and district) run by name of **Shree Guru Hargobind Sahib Shiksha Samiti** (Society/Trust/Company under Section 8 of companies Act, 2013) is located on the said plot of land.


THE SCHEDULED OF LAND ABOVE
REFERRED TO


All that piece and parcel of land measuring **8400 Square meters** (area of land in square meters) situated in **Plot No. Survey No. 3845/0.34 Rakba/3846/0.50 Rakba Khasra No. 3845/0.34 Rakba/3846/0.50 Rakba** at **Buti Kuiya, Gohad, District Bhind (M.P.)** (name of street/village, subdivision, district and state) and bounded as follows:

North : Road NH 92
East : Agriculture land
West : Agriculture Land
South : Agriculture Land


DM/ADM/ SDM/ TEHSILDAR/ NAIB TEHSILDAR/ REGISTRAR/ SUB-REGISTRAR/EQUIVALENT LAND AUTHORITY

(Stamp and Signature of the land authority)


22/04/24
नायब तहसीलदार
Name of
ऑफिसियर नाम (म.प्र.)
of District)


सचिव
पटवारी
गोहद जिला भिण्ड (म.प्र.)


Director
Guru Hargobind Public School
Buti Kuiya Gohad Bhind (M.P.)


Principal
Guru Hargobind Public School
Buti Kuiya, Gohad Bhind (M.P.)



मध्य प्रदेश कम्प्यूटरीकृत भू-अभिलेख
खसरा
प्रथम एक (नियम 6 देखिए)
मध्य प्रदेश भू-राजस्व संहिता (भू-संबंधन तथा भू-अभिलेख) नियम, 2020

CLR No. : 11104600357

ग्राम: खनेता	पटवारी इलाका: खनेता	ताहसील: गोहद	जिला: पिण्ड	वर्ष: 2024-2025						
भूमि के भाग का प्रकार (सर्वेक्षण संख्या/ब्लॉक संख्या)	भू-खण्ड संख्या (ब्लॉक की दशा में)	प्लॉट नंबर (ब्लॉक संख्या में)	प्लॉट संख्या (ब्लॉक संख्या में)	प्लॉट का क्षेत्रफल (चौ. मी.)						
150886 0451 84DYM HDDBN LTHO	3846 (S)	0.5000 हेक्टेयर शैक्षणिक रु.2500.00	5 गुरु हरगोविन्द पब्लिक स्कूल पता निवासी ग्राम भूमि स्वामी	6 प्रत्येक भूमि स्वामी का क्षेत्र	7 1. सरकारी पट्टेदार का नाम, उसकी माता/पिता/पति का नाम तथा निवास का पता 2. पड़े की अवधि 3. पड़े के अधीन क्षेत्र	8 मौलवी कृषक (यदि कोई हो) का नाम, उसकी माता/पिता/पति का नाम तथा निवास का पता	9 भूमि पर विहीन तथा प्रभार 1. बंधक 2. दृष्टिबंधक 3. पू-अर्जन प्रक्रियाधीन	10 फसल के अधीन क्षेत्रफल 1. खरीफ 2. रबी 3. जायद 4. अन्य	11 1. भूमि के सिवाई सबंधी प्राप्तिधिति 2. भूमि पर संरचना/युक्त 3. अन्य अभियुक्तियां 4. वर्ष के दौरान कॉलम संख्या (1) से (9) तक में प्रविष्टियों में सुधार के आदेश	12 व्यपवर्तन की सूचना क्र.22045333152 चालान क्र. 051/999999/0029/12/27/090065 राशि रु. 18900 दिनांक की पुष्टि उपखण्ड अधिकारी गोहद के द्वारा दिनांक 31/12/2022 को की गयी ना0प0क्र03वि02.02.03श्रीमान तह0महो0वी0आर0प्रसाद के आदेश दि011.08.05से सर्वन03846परुहरगोविन्द पब्लिक स्कूल भूमिस्वामी

Principal
Guru Hargobind Public School
Buti Kuriya, Gohad Blind (M.P.)

Director
Guru Hargobind Public School
Buti Kuriya, Gohad Blind (M.P.)



मध्य प्रदेश कम्प्यूटरीकृत भू-अभिलेख
खातावार खतौनी अथवा जमाबंदी
प्रारूप सात (नियम 8 देखिए)
मध्य प्रदेश भू-राजस्व संहिता (भू-सर्वेक्षण तथा भू-अभिलेख) नियम,

CLR No.: 11104601831

ग्राम: खनेता	पटवारी हल्का: खनेता			तहसील: गोंड	जिल्ला: पिण्ड					वर्ष: 2024-2025	
	1. खातेदार (खातेदारी) उसके माता/पिता/पति का नाम तथा पता 2. खतौनी में हिस्सा	1. सर्वेक्षण संख्याक भू-खण्ड संख्याक के साथ हस्ता/ इलाक संख्याक सहित (S) कुलक भूमि को तथा (P) भू-अधिकार पति को दर्शाता है। 2. क्षेत्रफल (हेक्टर/ वर्गमीटर में)	भूमि का उपयोग किसके लिए निर्धारण किया गया है		निर्धारण (खतौनी में)	* मध्य प्रदेश भू-राजस्व संहिता, 1959 की धारा 58-क के अधिनियम	भू-राजस्व का शीर्ष	बालू वर्ष की मांग (खतौनी में)	बकाया यदि कोई है (खतौनी में)		आदिनांक ब्याज (मध्य प्रदेश भू-राजस्व संहिता की धारा 143 के अनुसार) (खतौनी में)
1	1. खातेदार (खातेदारी) उसके माता/पिता/पति का नाम तथा पता 2. खतौनी में हिस्सा	1. सर्वेक्षण संख्याक भू-खण्ड संख्याक के साथ हस्ता/ इलाक संख्याक सहित (S) कुलक भूमि को तथा (P) भू-अधिकार पति को दर्शाता है। 2. क्षेत्रफल (हेक्टर/ वर्गमीटर में)	भूमि का उपयोग किसके लिए निर्धारण किया गया है	निर्धारण (खतौनी में)	* मध्य प्रदेश भू-राजस्व संहिता, 1959 की धारा 58-क के अधिनियम	भू-राजस्व का शीर्ष	बालू वर्ष की मांग (खतौनी में)	बकाया यदि कोई है (खतौनी में)	आदिनांक ब्याज (मध्य प्रदेश भू-राजस्व संहिता की धारा 143 के अनुसार) (खतौनी में)	अधतन कुल मांग (खतौनी में)	वर्ष: 2024-2025
1267	गुरु हरगोबिन्द पब्लिक स्कूल पता निवासी ग्राम भूमि स्वामी	3845 (S) 0.3400 हेक्टर	शैक्षणिक	1700.00	कुल बे. 0.3400 हेक्टर	कुल भू-राजस्व	1700.00	2550.00	5100.00	5100.00	वर्ष: 2024-2025
		कुल बे. 0.3400 हेक्टर	कुल संख्या 1	कुल 1700.00		कुल भू-राजस्व	1700.00	2550.00	5100.00	5100.00	वर्ष: 2024-2025
						पंचायत उपकर	850.00				वर्ष: 2024-2025
						शाला उपकर	0.00				वर्ष: 2024-2025
						वाणिज्य कर	0.00				वर्ष: 2024-2025
						प्रीमियम	0.00				वर्ष: 2024-2025
						शास्ति	0.00				वर्ष: 2024-2025
						योग	2550.00				वर्ष: 2024-2025

Principal
Guru Har Gobind Public School
Gohad Bhand (M.P.)

Director
Guru Har Gobind Public School
Gohad Bhand (M.P.)



मध्य प्रदेश कम्प्यूटरीकृत भू-अभिलेख
 खातावार खतौनी अधवा जमाबंदी
 प्रारूप सात (नियम 8 देखिए)
 मध्य प्रदेश भू-राजस्व संहिता (भू-सर्वेक्षण तथा भू-अभिलेख) नियम,

CLR No.: 11104601B31

ग्राम: खनेता	पटवारी हल्का: खनेता				तहसील: गोंड		जिला: भिण्ड					वर्ष: 2024-2025		
	खातेदार (खातेदारी) का नाम उसके माता/पिता/पति का नाम तथा पता 2. खाते में हिस्सा	खालेदार (खातेदारी) का आईडी क्रमांक (संयुक्त खाते की दशा में प्रत्येक खातेदार के नाम सहित आईडी क्रमांक)	1. सर्वेक्षण संख्याक भू-खण्ड संख्याक के साथ हुरका/ इलाका संख्याक सहित (S' क्रमिक भूमि को तथा P' क्रमिक भूमि को दर्शाता है) 2. हेक्टेयर/ वर्गमीटर में	भूमि का उपयोग जिसके लिए निर्धारण किया गया है	निर्धारण (खतौनी में)	* मध्य प्रदेश भू-राजस्व संहिता, 1959 की धारा 58-क के अधीन हट	भू-राजस्व का शीर्ष	बालू वर्ष की मात्रा (खतौनी में)	बकाया यदि कोई हो (खतौनी में)	आदिनांक ब्याज (मध्य प्रदेश भू-राजस्व संहिता की धारा 143 के अनुसार) (खतौनी में)	अद्यतन कुल मांग (खतौनी में)	भुगतान गई राशि जिसमें भुगतान के ब्यति शामिल हो (खतौनी में) 1. भुगतान गई राशि 2. भुगतान की विधि	देय राशि	अपि सुविधियाँ
1			4	5	6	7	8	9	10	11	12	13	14	15
1267	गुरु हरगोबिन्द पब्लिक स्कूल पता निवासी ग्राम भूमि स्वामी		3845 (S) 0.3400 हेक्टेयर	शैक्षणिक	1700.00	कुल बे. 0.3400 हेक्टेयर	कुल भू-राजस्व	1700.00	2550.00		5100.00		5100.00	
			कुल बे. 0.3400 हेक्टेयर	कुल संख्या 1	कुल 1700.00		पंवायत उपकर	850.00						
							शाला उपकर	0.00						
							वाणिज्य कर	0.00						
							प्रीमियम	0.00						
							शास्ति	0.00						
							योग	2550.00						

Principal
 Gurni Hargobind Public School
 Gohad Bhand (M.P.)

Director
 Gurni Hargobind Public School
 Gohad Bhand (M.P.)

भूमि का खोरा हेल्थेयर में एक फांसे का खोरा रखने पैसे में

17135451157

खर्चता	एण्डोरी	गोदर	मिण्ड	पुनिस्यामी
३८४५	०.३४०	०.४६०	१०	३३
	गुरु हरमोहिन्द पब्लिक स्कूल पता निकामी नाम पुनिस्यामी			ना०१०१०३३६०२.०२.०३ ब्रीमान तार० महोदय-कार प्रसाप के कारेवा दि०१९.०८.०५ से सर्कि० ३८४५२५५५ ०.३४० रु०/४८५६२५५५ हरमोहिन्द पब्लिक स्कूल पुनिस्यामी
३८४६	०.५००	०.५००		
	गुरु हरमोहिन्द पब्लिक स्कूल बन्धार नं० ३८४५			ना०१०१०३३६०२.०२.०३ ब्रीमान तार० महोदय-कार प्रसाप के कारेवा आपेका दि०१९.०८.०५ से सर्कि० ३८४५२५५५ पब्लिक स्कूल पुनिस्यामी

प्रमाणित प्रतिलिपि

- (१) अर्जातः दत्त नाम..... ३३०० गोडर
- (२) अर्जातः दत्त नाम..... २५२३
- (३) अर्जातः दत्त नाम..... २६१६१८
- (४) अर्जातः दत्त नाम..... २०६
- (५) अर्जातः दत्त नाम..... २३१०८
- (६) अर्जातः दत्त नाम..... ३३१०८
- (७) अर्जातः दत्त नाम..... ३३१०८

राहसिलदार
गोदर, निता-पान्ड

कम्प्युटर में दर्ज अगिलेख
के अनुसार

Principal
Guru Hargobind Public School
Buti Kuyia, Gohad Bhind (M.P.)

Director
Guru Hargobind Public School

प्रतिलिपि देने वाले क इत्यादर :
नाम, पर एवं वितांक :



Memorandum No. 049157

ਮਨਦੀਪ ਸਿੰਘ



ਮੁ-ਅਧਿਕਾਰ

ਦੀ

ਅਰਠ ਪੁਸਤਕਾਂ

ਸਮਾਂ-1

ਪਿੰਡ: ਭੀਮ ਟਰਾਂਜਿ ਫਿਰ, ਫਿਰਕੋਟ
ਲਿਖਤ
24

ਮੁੱਲ ਰੁਪਏ 10.00 ਪੰਜ ਰੋਏ

ਸਾਬਕੀ ਸੇਵਾ ਵਿਖੇ ਪੁਸਤਕਾਂ, ਕਾਗਜ਼

Signature

Director
Guru Hargobind Public School
Birla Kanya Gohad Bhand



Principal
Guru Hargobind Public School
Birla Kanya Gohad Bhand (M.P.)

Signature

Director
Guru Hargobind Public School
Birla Kanya Gohad Bhand (M.P.)

Principal
Guru Hargobind Public School
Badi Kanya, Gohad Bhand (M.P.)

Director
Guru Hargobind Public School
Badi Kanya Gohad Bhand (M.P.)

2

कृषक एवं शामिल शरीक
जतेवारी के नाम

1-2
रकबा
अबवाब
सगान
रकबा
खसरा नम्बर
सर्मांक

सर्मांक	खसरा नम्बर	रकबा	सगान	अबवाब	रकबा	कारत में यह सिंचन
(1)	(2)	(3)	(4)	(5)	(6)	(7)
1	3282	0.36	100	810	0.36	कुआ
2	3285	0.20	"	"	"	"
योग	2	0.56	200	810	0.72	"

सिंचन
पानी नाला
सिंचन नाला
सिंचन नाला

3

मभिलेख

खाला नम्बर... 92
भूमि पर हक का प्रकार (यू. स्वाम
मौकसी/सालकीय/पट्टेदार)

सिंचाई का स्रोत (कुआ, नहर, तालाब, नदी)	यदि खसरा नं. पट्टे पर है, तो मौकसी पट्टेदार का नाम	अन्य विवरण
(8)	(9)	(10)

सिंचन
पानी नाला
सिंचन नाला
सिंचन नाला

सिंचन